



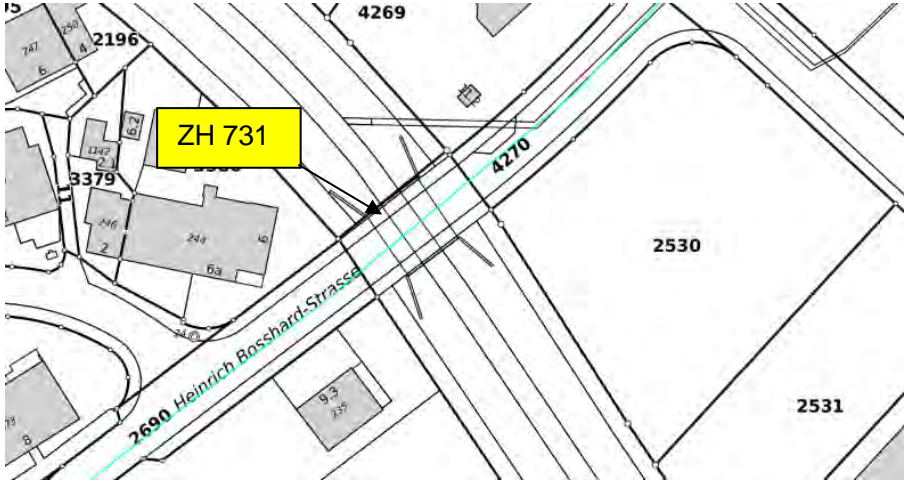
Kanton Zürich  
Baudirektion  
Amt für  
Abfall, Wasser, Energie und Luft

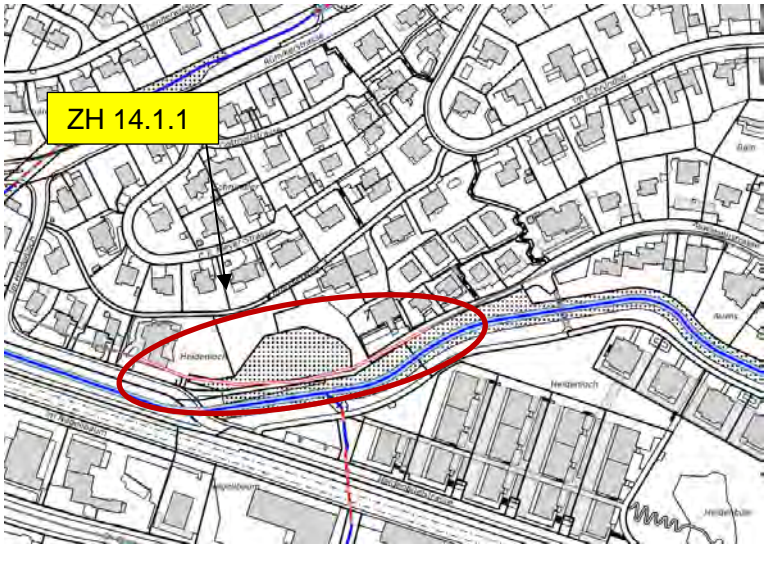
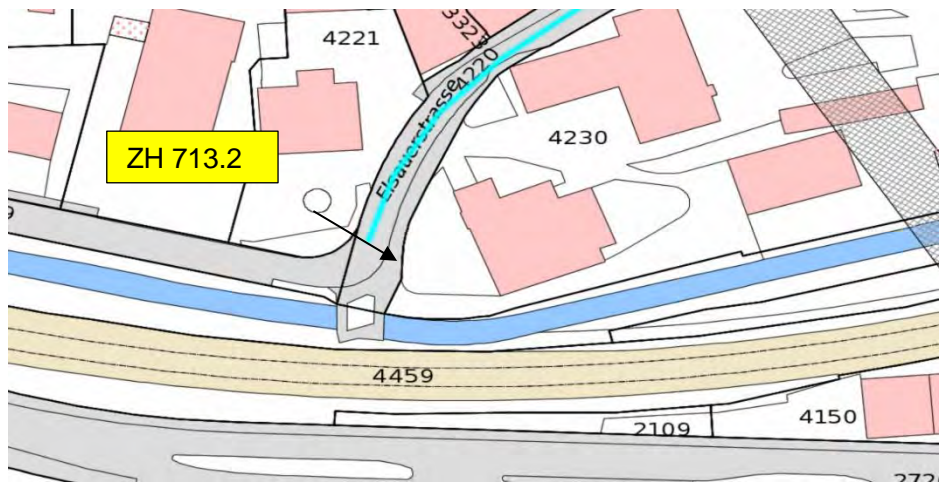
Gewässerraumfestlegung im Siedlungsgebiet nach Art. 41a  
GSchV und § 17 WsV

Kantonales Gewässer in den Gemeinden der 3. Priorität

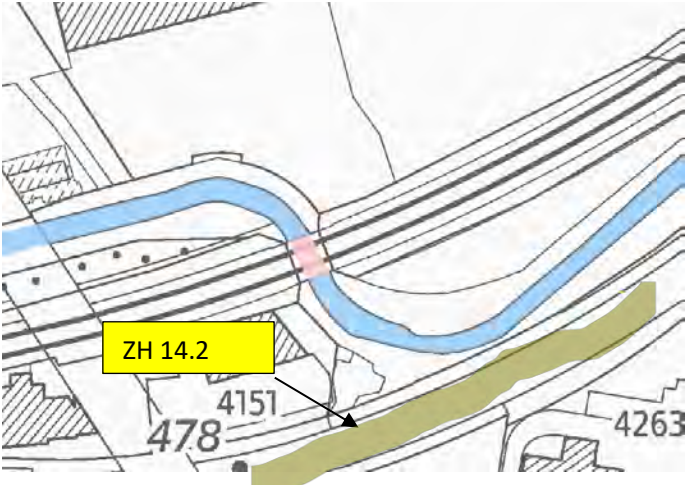
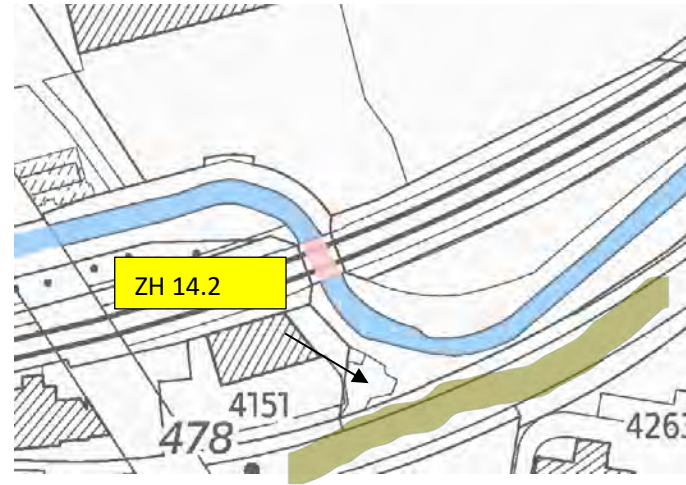
EULACH

# Anhang A04: Abschnittsweise Dokumen- tation der Interessen «In- ventare» mit Substanz- schutz

Abschnitt Nr.	Inventar	Kurzbeschreibung	Situation
Eulach-01	Inventar der historischen Verkehrswege der Schweiz (IVS)	IVS Objekt ZH 731; lokale Bedeutung	

<p>Eulach-02</p>	<p>Inventar der historischen Verkehrswege der Schweiz (IVS)</p>	<p>IVS Objekt ZH 14.1.1; nationale Bedeutung</p>	
<p>Eulach-03</p>	<p>Inventar der historischen Verkehrswege der Schweiz (IVS)</p>	<p>IVS Objekt ZH 713.2; lokale Bedeutung</p>	

<p>Eulach-03</p>	<p>Inventar der Denkmalschutzobjekte von überkommunaler Bedeutung</p>	<p>Ehemalige Bauwollspinnerei (Vers.-21900101); regionale Bedeutung</p>	
<p>Eulach-04</p>	<p>Archäologische Zonen</p>	<p>ELSA-AZ007</p>	

<p>Eulach-04</p>	<p>Inventar der historischen Verkehrswege der Schweiz (IVS)</p>	<p>IVS Objekt ZH 14.2; nationale Bedeutung</p>	
<p>Eulach-05</p>	<p>Inventar der historischen Verkehrswege der Schweiz (IVS)</p>	<p>IVS Objekt ZH 14.2; nationale Bedeutung</p>	

<p>Eulach-06</p>	<p>Inventar der historischen Verkehrswege der Schweiz (IVS)</p>	<p>IVS Objekt ZH 14.2; nationale Bedeutung</p>	
------------------	---	--	--